



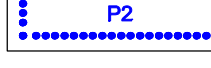






**LEGENDA**

-  HRANICE ŘEŠENÉHO ÚZEMÍ
-  ROZHRAŇÍ KATASTRÁLNÍCH ÚZEMÍ
-  ZASTAVĚNÉ ÚZEMÍ K 1.6.2015
-  Z2 ZASTAVITELNÉ PLOCHY
-  P2 PLOCHY PŘESTAVBY

**VEŘEJNĚ PROSPĚŠNÉ STAVBY**

-  VT1 VEŘEJNĚ PROSPĚŠNÉ STAVBY TECHNICKÉ INFRASTRUKTURY - ODDĚLNÁ SPLAŠKOVÁ KANALIZACE

**VEŘEJNĚ PROSPĚŠNÁ OPATŘENÍ**

-  VU5 VEŘEJNĚ PROSPĚŠNÁ OPATŘENÍ K ZALOŽENÍ PRVKŮ ÚSES

**Pavel Doležal**  
 Ing. arch. et Ing.  
 architekt

<b>ÚZEMNÍ PLÁN OBCE KASALICE</b>	
Objednatel: OBEC KASALICE	Pořizovatel: MAGISTRÁT MĚSTA PARDUBICE
Zhotovitel: ING.ARCH. et ING. PAVEL DOLEŽAL ČKA 03344	
<b>VÝKRES VEŘEJNĚ PROSPĚŠNÝCH STAVEB, OPATŘENÍ A ASANACÍ</b>	Měřítko: 1:5000 Č.v.: <b>3</b>